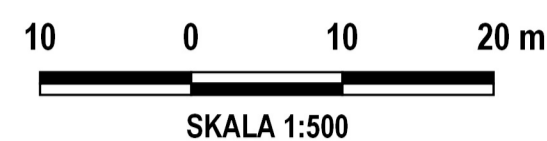




GMINA OZIMEK
MIEJSKOWY PLAN ZAGOSPODAROWANIA
PRZESTRZENNEGO W MIEJSCOWOŚCI OZIMEK



LEGENDA:

Oznaczenia graficzne będące obowiązującymi ustaleniami planu:

- GRANICA OBSZARU OBJĘTEGO MIEJSKOWYM PLANEM ZAGOSPODAROWANIA PRZESTRZENNEGO
- LINIA ROZGRANICZAJĄCA TERENY O RÓŻNYM PRZEZNACZENIU LUB RÓŻNYCH ZASADACH ZAGOSPODAROWANIA
- NIEPRZEKRACZALNA LINIA ZABUDOWY
- OBOWIĄZUJĄCA LINIA ZABUDOWY

Literowe i barwne oznaczenia graficzne dotyczące przeznaczenia terenów:

- U** TEREN USŁUG
- KOG** TEREN GARAŻU
- 1KR** TEREN KOMUNIKACJI DROGOWEJ WEWNĘTRZNEJ

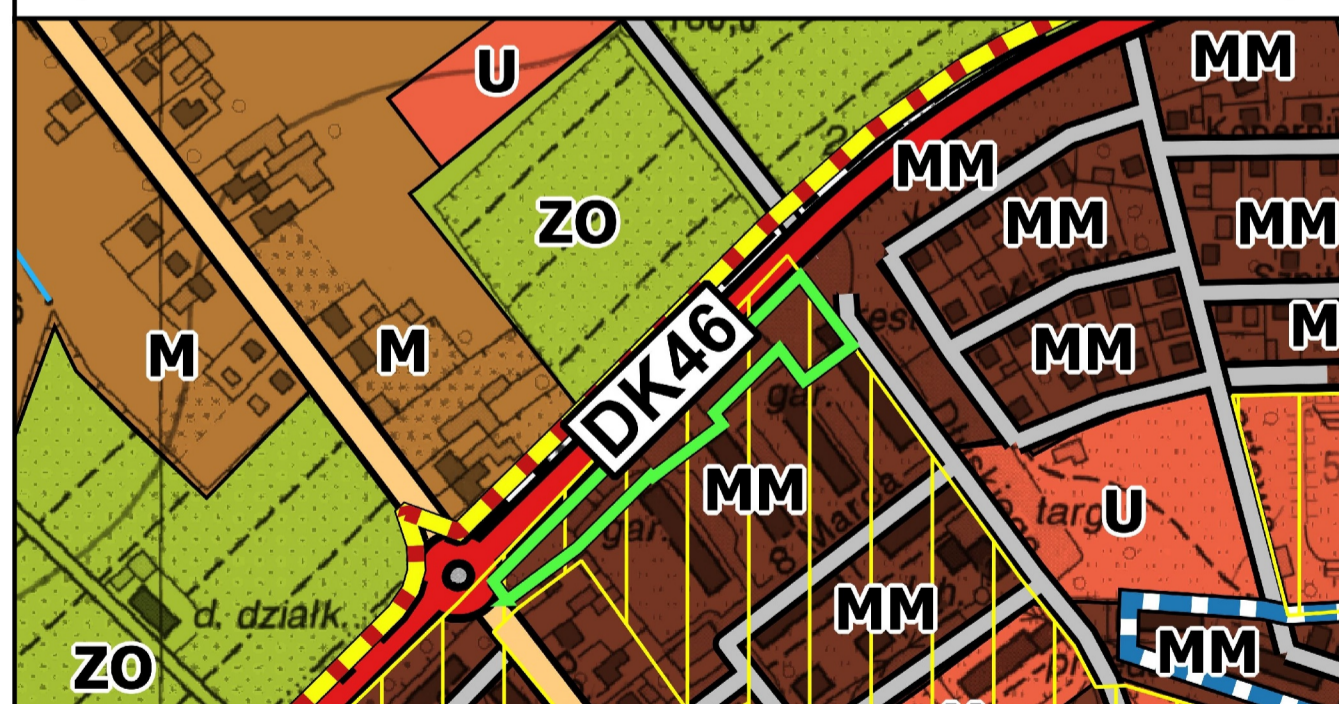
Oznaczenia informacyjne:

- 10** LINIE WYMIAROWANIA (WYMIAR PODANY W METRACH)
- SKRAJ JEZDNI

Symbole i oznaczenia graficzne dotyczące przeznaczenia terenów:

- 1U** PRZEZNACZENIE TERENU
- 1U** NUMER TERENU

WYRYS ZE STUDIUM UWARUNKOWAŃ I KIERUNKÓW ZAGOSPODAROWANIA PRZESTRZENNEGO GMINY OZIMEK (UCHWAŁA NR XLII/382/22 RADY MIEJSKIEJ W OZIMKU Z DNIA 31 STYCZNIA 2022 R.)



OBSZAR OBJĘTY UCHWAŁĄ W SPRAWIE PRZYSTAPIENIA DO SPORZĄDZENIA MIEJSKOWEGO PLANU ZAGOSPODAROWANIA PRZESTRZENNEGO

LEGENDA

KIERUNKI ROZWOJU UKŁADU KOMUNIKACYJNEGO

- DK46** DROGA KRAJOWA NR 46
- DROGI GMINNE

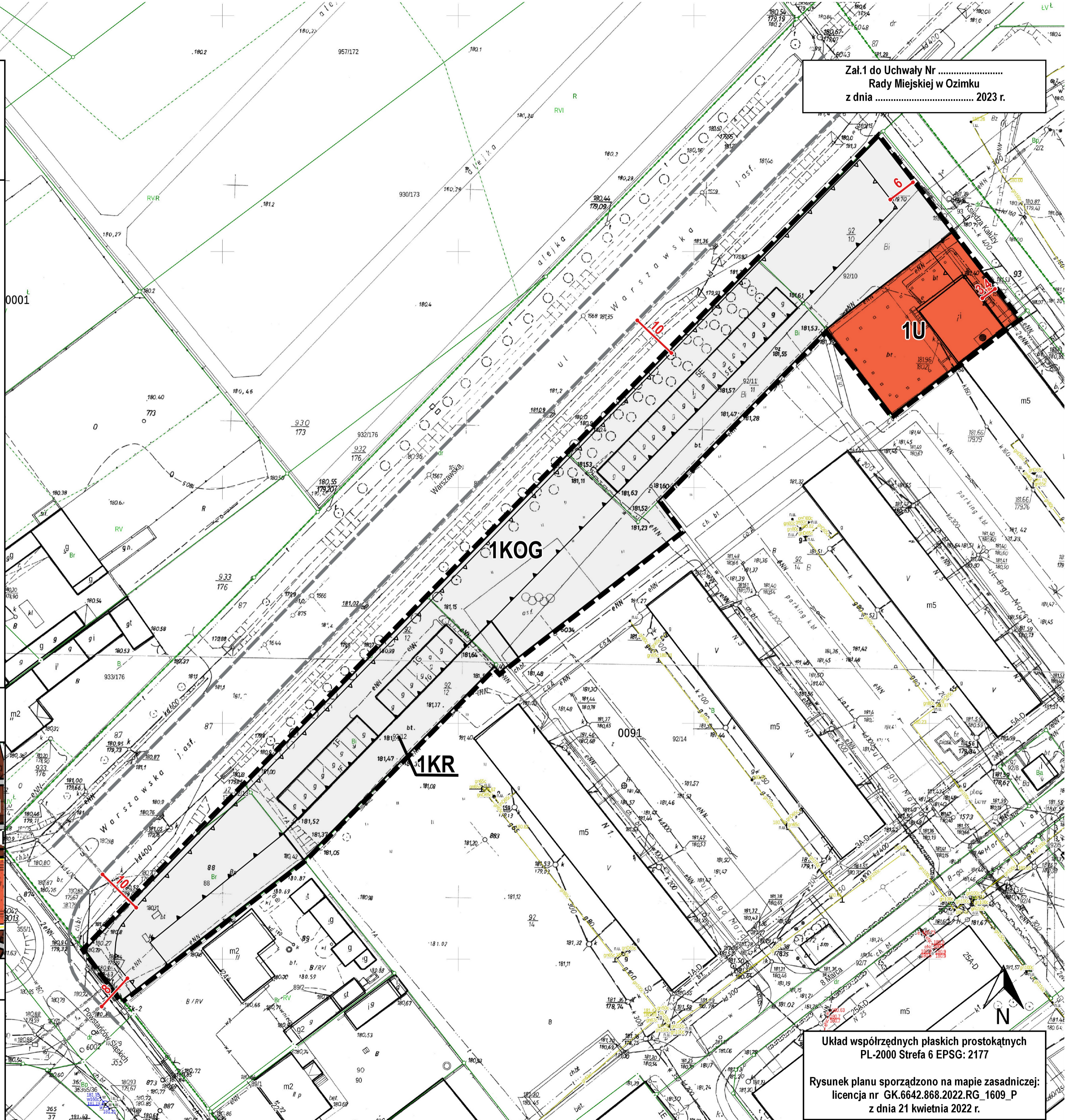
OBSZARY PROBLEMOWE

- OBSZAR ZDEGRADOWANY
- OBSZARY WYMAGAJĄCE REWITALIZACJI

PRZEZNACZENIE TERENÓW

- MM** TERENY ZABUDOWY WIELOFUNKCYJNEJ O WYSOKIEJ INTENSYWNOŚCI
- U** TERENY ZABUDOWY USŁUGOWEJ

Załącznik 1 do Uchwały Nr
 Rady Miejskiej w Ozimku
 z dnia 2023 r.



Układ współrzędnych płaskich prostokątnych
 PL-2000 Strefa 6 EPSG: 2177
 Rysunek planu sporządzono na mapie zasadniczej:
 licencja nr GK.6642.868.2022.RG_1609_P
 z dnia 21 kwietnia 2022 r.